



Driving-Center

交通标志 概览

Handig

由 driving-center.nl 提供





速度



A1
最高速度



A2
最高速度结束



A3
电子信号牌上的最高速度



A4
建议速度



A5
建议速度结束



优先权



B1
优先道路



B2
优先道路结束



B3
优先路口



B4
优先路口
左侧支路




B5
优先路口
右侧支路




B6
让行于
交叉道路上的
驾驶员



B7
停车：让行于交叉路口的
车辆



关闭声明



C1
禁止双向通行的车辆、骑手及驾驭或引导骑乘或牵引动物者




C2
单行道，禁止车辆、骑手及骑乘或牵引动物的引导者在此方向通行



C3
单行道



C4
单行道



C5
允许驶入



C6
禁止机动车通行
多于两轮的车辆



C7
禁止货车通行



C7a
禁止公交车通行



C7b
禁止公交车和货车通行



C8
禁止农业和林业拖拉机、限速机动车辆及移动机械



C9
禁止骑手、牲畜、马车、农业和林业拖拉机、限速机动车辆、移动机械、微型汽车、自行车、轻便摩托车、摩托车和残疾人车辆通行



C10
禁止拖挂车机动车通行



C11
禁止摩托车通行



C12
禁止所有机动车辆通行



C13
禁止自行车、电动自行车和残疾人机动车辆（发动机运转中）通行



C14
禁止自行车和无动力残疾人车辆通行



C15
禁止自行车、轻便摩托车及残疾人车辆通行



C16
禁止行人通行



C17
禁止通行
车辆及车辆组合（包括载货）长度超过标志所示限制



C18
禁止宽度超过标志所示尺寸（包括载货）的车辆通行



C19
禁止高度超过标志所示尺寸（包括载货）的车辆通行




C20
禁止轴重超过规定的车辆通行

标志已设置




C21
禁止通行
车辆及车辆组合总质量超过标志所示限制



C22
禁止携带特定危险物质的车辆通行



C22a
禁止行人通行
因环保区限制，禁止柴油发动机的小型商用汽车、货车或公共汽车通行



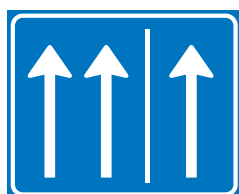
C22b
环保区禁令结束



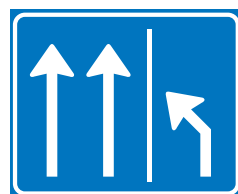
C22c
因零排放区，禁止商业车辆和货车通行




C22d
零排放区禁令结束



C23-01
高峰车道开放



C23-02
清空高峰车道



C23-03
高峰时段车道结束



行驶方向



D1
环岛：强制行驶方向



D2
所有驾驶员必须
从箭头指示的一侧通过
该标志



D3
标志两侧均可通行



D4
必须遵循标志上指示的
行驶方向



D5
必须遵循标志
上指示的行驶
方向



D6
必须遵循标志上指示的
其中一个行驶方向



D7
必须遵循标志上指示的
某一行驶方向



停车
和临时停靠



E1
禁止停车



E2
禁止停车



E3
禁止自行车和
摩托车停放



E4
停车场所



E5
出租车停靠点



E6
残疾人停车位



E7
立即装卸货物的场所



E8
停车位仅供标牌上所示的车辆类别或车辆组使用



E8a
仅供露营车使用的停车位



E8b
允许车辆两轮停在人行道上的停车位



E8c
仅供电动汽车充电的停车位



E9
停车位仅供持证人员使用



E10
必须使用停车计时器的停车区，同时如果停车时间超过标志上规定的停车时长，则禁止停车



E11
停车计时卡区结束，必须使用停车计时卡



E12
为公共交通换乘乘客提供的停车位
运输




E13
为拼车者提供的停车位



其他规定和禁止事项



F1
禁止机动车辆通行
车辆相互超车



F2
解除机动车辆相互超车的禁令




F3
禁止货车超车机动车辆



F4
货车禁止超车的限制结束




F5
禁止驾驶
在接近来自相反方向的车辆时继续前行



F6
来自相反方向的驾驶员必须让行来自该方向的车辆



F7
禁止掉头



F8
所有交通标志所示禁止事项的结束



D9
所有电子信号标志上指示的禁止事项结束



F10
停车。标志牌上可注明由谁或因何原因设置该标志



F11
必须使用超车道或超车车道（车道或车道部分，用于被超车），现仅限于农业



F12
超车强制使用结束
车道或超车道（车道或车道或超车道（用于被超车），仅供农业和林业拖拉机、低速机动车及移动机械专用



F13
车道或车道
仅供公交车使用



F14
公交专用道或车道结束



F15
车道或车道仅供有轨电车使用



F16
有轨电车道或车道结束



F17
车道或车道
仅供公交车和有轨电车使用



F18
公交车和有轨电车道或车道结束



F19
车道或车道
仅供货车和公交车使用

和
带有
限制的
林业拖拉机，机动
速度和移动机械



F20
货车和公交车车道
或车道结束



F21
仅供货车使用的车
道或车道部分



F22
货车车道或车道部分结束



交通规则



G1
高速公路



G2
高速公路结束



G3
高速公路



G4
高速公路结束



G5
住宅区



G6
住宅区结束



G7
人行道



G8
人行道结束



G9
骑马道



G10
骑士道结束



G11
强制自行车道



G12
强制自行车道结束



G12A
自行车/轻便摩托车道



G12B
结束
自行车/轻便摩托车道



G13
非强制自行车道



G14
结束
非强制自行车道



建成区



H1
建成区



H2
城镇结束



警告



J1
路面状况差



J2
右转弯



J3
左转弯



J4
S弯道，先向右转



J5
S形弯道，先向左转



J6
陡坡




J7
危险下坡



J8
危险路口



J9
环岛



J10
有栏杆的平交道口



J11
无栏杆的平交道口



J12
单轨道平交道口



J13
有两条或多条轨道的平交道口



J14
有轨电车（交叉口）



J15
活动桥



J16
施工中



J17
车道变窄



J18
车道右侧变窄



J19
车道左侧变窄



J20
打滑危险



J21
儿童



J22
行人
过街处



J23
行人



J24
自行车和轻便摩托车骑
士



J25
散落的石块



J26
码头或河岸



J27
大型野生动物



J28
牲畜



J29
对向来车



J30
低飞的
飞机



J31
侧风



J32
交通信号灯



J33
交通堵塞



J34
事故



J35
因雪、雨或雾导致
能见度差



J36
结冰或积雪



J37
危险（危险性质见附加
标牌）




J38
减速带



J39
警告道路中有电动伸
缩柱（poller），
可能影响街道和区域的通
行

已被规定。



指示标志



K1
高速公路旁的低级决策指
示牌，指示主行方向，
包含城际目的地和路
线编号

高速公路



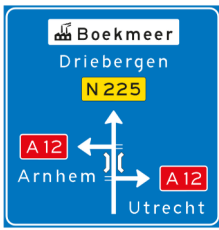
K2
高速公路旁的预告指示牌，指向出口方向，标
明距离、出口编号、城际目的地、机场/航空港
指示及非高速公路路线编号



K3
高速公路旁的决策指示牌，指
向出口方向，标明服务
区名称及表示设施性质
的符号

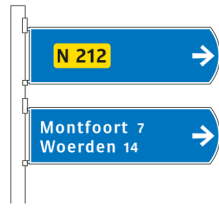


K4
高速公路上的大型决策指示牌，带有主行方向的车道面
板和出口方向的分岔面板，显示城际目的地、高速
公路路线编号及欧洲主干路线



K5

非高速公路前导指示牌，带有城际目的地、路线编号、高架桥符号及工业区标识



K6

非高速公路决策指示牌，带有城际目的地和非高速公路路线编号



K7

自行车和轻便摩托车指示牌（手指形状），带有本地目的地，本地目的地，城市自行车路线编号（上方），以及带有本地目的地和本地自行车路线编号（下方）



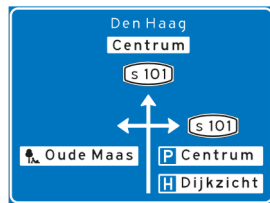
K8

自行车和轻便摩托车指示牌（堆叠牌），标示跨区域目的地及通过替代路线可达的目的地



K9

绕行。非高速公路前导指示牌的措施



K10

建成区内的前导指示牌，带有城际目的地、本地目的地、日间休闲区、设施及城市路线编号



K11

非高速公路预选车道。带有城际目的地、路线编号及高速公路指示的标志



K12

市区内街区指示牌，标有街区名称（在交通区域内）



K13

建成区内的街区指示牌，带有街区编号（在交通区域内）



K14

特定危险物品运输路线




信息




L1
通行高度




L2
人行横道



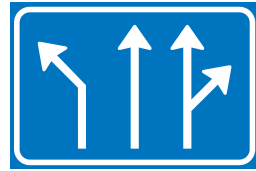
L3A
有轨电车站/公交车站



L3B
公交车站



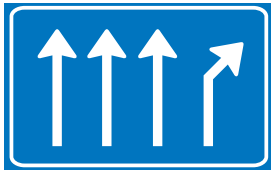
L3C
有轨电车站




L4
提前变道



L5
车道结束



L6
分岔路口



L7
连续车道数量



L8
死胡同



L9
死胡同预告



L10
指定方向的交通
措施预告




L11
交通标志仅适用于指
定车道



L12
交通标志仅适用于指
定车道



L13
交通隧道示范标志



L14
紧急避难所



L15
配备紧急电话和灭火器的
避难所



L16
紧急电话



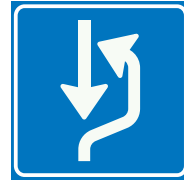
L17
灭火器



L18
紧急电话和
灭火器



L19
最近的出口或标牌所示方
向和距离上的两个最近出
口



L20
道路右侧的避让处



L21
道路左侧的避让处

通过Driving-Center学习并
通过你的CBR理论考试

