



Driving-Center

Дорожные знаки обзор

Handig



предоставлено driving-center.nl






Скорость



A1
Максимальная скорость



A2
Конец ограничения максимальной скорости



A3
Максимальная скорость
на электронном
табло




A4
Рекомендуемая скорость



A5
Конец рекомендуемой скорости



Приоритет



B1
Главная дорога



B2
Конец главной дороги



B3
Перекресток с приоритетом



B4
Перекресток с главной дорогой
Боковая дорога слева




B5
Перекресток с главной дорогой
Боковая дорога справа




B6
Уступите дорогу водителям
на пересекающейся
дороге



B7
Стоп: уступите дорогу
водителям на пересекаемой
дороге




Закрытие



C1

Закрыто в обоих направлениях для транспортных средств, всадников и проводников ездовых или тягловых животных или скота



C2

Односторонняя дорога, в этом направлении закрыта для транспортных средств, всадников и проводников верховых или тягловых животных




C3

Одностороннее движение



C4

Одностороннее движение



C5

Въезд разрешён



C6

Закрыто для мотоциклов транспортных средств с более чем двумя колёсами



C7

Закрыто для грузовиков



C7a

Закрыто для автобусов



C7b

Закрыто для автобусов и грузовиков



C8

Закрыто для сельскохозяйственных и лесозаготовительных тракторов, моторных транспортных средств с ограниченной скоростью и мобильных машин



C9

Закрыто для всадников, скота, повозок, сельскохозяйственных и лесозаготовительных тракторов, мото-транспортных средств с ограниченной скоростью, мобильных машин, мопедов, велосипедов, мопедов с ограниченной скоростью, мопедов и транспортных средств для инвалидов



C10

Закрыто для моторных транспортных средств с прицепом



C11

Закрыто для мотоциклов



C12

Закрыто для всех моторных транспортных средств



C13

Закрыто для мопедов, скутеров и транспортных средств для инвалидов с работающим двигателем



C14

Закрото для велосипедов и для транспортных средств для инвалидов без двигателя



C15

Закрото для велосипедов, мопедов и транспортных средств для инвалидов



C16

Закрото для пешеходов



C17

Закрото для транспортных средств транспортные средства и составы транспортных средств, которые, включая груз, длиннее, чем указано на знаке



C18

Закрото для транспортных средств, которые, включая груз, шире, чем указано на знаке



C19

Закрото для транспортных средств, которые, включая груз, выше, чем указано на знаке



C20

Закрото для транспортных средств, у которых нагрузка на ось выше, чем указано на знак установлен



C21

Закрото для транспортных средств транспортные средства и составы транспортных средств, общая масса которых превышает указанную на знаке




C22

Закрото для транспортных средств с определёнными опасными веществами



C22a

Закрото для лиц легковых и служебных автомобилей, грузовиков или автобусов с дизельным двигателем из-за экологической зоны



C22b

Конец зоны с ограничениями экологической зоны



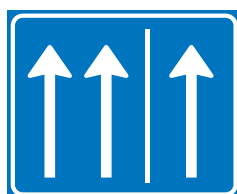
C22c

Закрото для служебных и грузовых автомобилей из-за зоны с нулевым уровнем выбросов



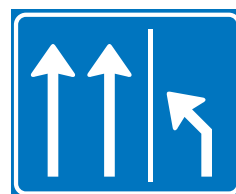
C22d

Конец зоны с ограничением зоны с нулевым уровнем выбросов




C23-01

Полоса для час-пик открыта



C23-02

Освободить полосу для пикового движения



C23-03

Конец полосы для интенсивного движения



Направление движения



D1
Кольцевая развязка: обязательное направление движения



D2
Обязательство для всех водителей объезжать знак с той стороны, на которую указывает стрелка



D3
Объезд разрешён с обеих сторон



D4
Обязательство следовать направлению движения, указанному на знаке



D5
Обязательство следовать направлению движения, указанному на знаке



D6
Обязательство следовать одному из направлений движения, указанных на знаке



D7
Обязательство следовать одному из направлений движения, указанному на знаке



Парковка и остановка



E1
Запрет на парковку



E2
Запрет на остановку



E3
Запрет на езду на велосипеде и размещение мопедов



E4
Парковка



E5
Стоянка такси



E6
Парковка для инвалидов



E7
Возможность для немедленной погрузки и разгрузки товаров



E8

Парковка только для категории транспортных средств или группы транспортных средств, указанных на знаке



E8a

Парковка, предназначенная только для автодомов



E8b

Парковка с возможностью парковки двумя колесами на тротуаре



E8c

Парковка, предназначенная только для зарядки электромобилей



E9

Парковка только для обладателей разрешений



E10

Зона с обязательным использованием парковочного диска, также запрещена парковка при превышении времени, указанного на знаке



E11

Конец зоны с обязательным использованием парковочного диска



E12

Парковка для пересадки пассажиров на общественный транспорт



E13

Парковка для карпулинга



Прочие предписания и запреты



F1

Запрещение для мотоциклов
Транспортные средства для взаимного обгона



F2

Конец запрета на взаимный обгон моторных транспортных средств



F3


Запрещение для грузовых автомобилей обгонять моторные транспортные средства



F4
Конец запрета для грузовых автомобилей обгонять моторные транспортные средства




F5
Запрет для водителей-продолжать движение при приближении транспорта с противоположного направления




F6
Водители, движущиеся в противоположном направлении, должны уступить дорогу транспорту, приближающемуся с этой стороны



F7
Запрет разворота



F8
Конец всех запретов, указанных дорожными знаками



D9
Конец всех запрещений, указанных на электронном сигнальном щите



F10
Стоп. На знаке может быть указано, кем или почему применяется этот знак



F11
Обязательное использование обгонной полосы или обгонной полосы (проезжей части или полосы для возможности обгона), только предназначено для сельскохозяйственных и лесохозяйственных тракторов, скорость и мобильные машины ограниченной



F12
Конец обязательного использования обгонной проезжей части или полосы для обгона (проезжая часть или полоса для обгона), предназначенная исключительно для сельскохозяйственных и лесозаготовительных тракторов, медленноходных транспортных средств и передвижных машин



F13
Проезжая часть или полоса исключительно для обслуживания маршрутных автобусов



F14
Конец автобусной полосы или ПОЛОСЫ



F15
Проезжая часть или полоса исключительно для трамваев



F16
Конец трамвайного пути или ПОЛОСЫ



F17
Проезжая часть или полоса исключительно для маршрутных автобусов и трамваев



F18
Конец автобусной и трамвайной полосы



F19
Проезжая часть или полоса исключительно для грузовых автомобилей и автобусов



F20

Конец проезжей части или полосы для грузовых автомобилей и маршрутных автобусов



F21

Дорожное полотно или полоса исключительно для грузовых автомобилей



F22

Конец дорожного полотна или полосы для грузовых автомобилей



Правила дорожного движения



G1

Автострада



G2

Конец автомагистрали



G3

Автомагистраль



G4

Конец автомагистрали



G5

Жилая зона



G6

Конец жилой зоны



G7

Тротуар



G8

Конец тротуара



G9

Конный маршрут



G10

Конец конной дорожки



G11

Обязательная велосипедная дорожка



G12

Конец обязательной велосипедной дорожки



G12A

Велосипедная/мопедная дорожка



G12B
Конец

велосипедная/мопедная дорожка



G13

Необязательная велосипедная дорожка



G14
Конец

Необязательная велосипедная дорожка



Застроенная территория



N1

Застроенная территория



N2

Конец населённого пункта



Предупреждение



J1

Плохое дорожное покрытие



J2

Поворот направо



J3

Поворот налево



J4
Поворот S, сначала
направо



J5
Поворот(ы) S-образный, сначала
налево



J6
Крутой склон




J7
Опасный спуск



J8
Опасный перекрёсток



J9
Кольцевая развязка



J10
Переезд со
шлагбаумами



J11
Переезд без
шлагбаумов



J12
Железнодорожный
переезд с однопутной линией



J13
Переезд с двумя или
более путями



J14
Трамвай (перекрёсток)



J15
Подвижной мост



J16
Дорожные работы



J17
Сужение проезжей части



J18
Сужение проезжей части
справа



J19
Сужение проезжей части
слева



J20
Опасность скольжения



J21
Дети



J22
Пешеходный
переход



J23
Пешеходы



J24
Велосипедисты и
мопедисты



J25
Свободные камни



J26
Набережная или берег реки



J27
Крупная дичь



J28
Скот



J29
Встречное движение



J30
Низко летящие
самолёты



J31
Боковой ветер



J32
Светофоры



J33
Пробка



J34
Авария



J35
Плохая видимость из-за
снега, дождя или тумана



J36
Гололёд или снег




J37
Опасность (характер опасности указан на дополнительной табличке)



J38
Дорожный лежащий полицейский



J39
Предупреждение о наличии электрического выдвигного столба (поллера) на проезжей части, который может ограничивать доступ к улицам и районам были урегулированы.



Дорожные указатели



K1
Низкий указатель направления вдоль автомагистрали для основного направления движения, с межрегиональными целями и номером маршрута
автомагистраль



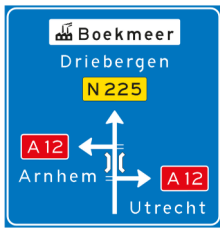
K2
Указатель направления на автомагистрали для съезда с указанием расстояния, номера съезда, межрегиональных целей, указанием на аэропорт и номером маршрута неавтомагистрали



K3
Указатель направления на автомагистрали для съезда к зоне отдыха с названием парковки и символами, указывающими на тип удобств



K4
Высокий указатель направления на автомагистрали с панелью полос движения для основного направления и панелью съезда для съездного направления, с межрегиональными целями, номерами маршрутов автомагистралей и европейскими основными маршрутами



K5

Указатель направления вдоль неавтомагистрали, с межрегиональными целями, номерами маршрутов, символом виадука и обозначением промышленной зоны



K6

Решающий указатель направления вдоль неавтомагистрали с межрегиональными целями и номером маршрута неавтомагистрали



K7

Указатель для велосипедистов и мопедистов (руководящий указатель), с местной целью, межмуниципальной целью, городской целью, номером велосипедного маршрута (сверху), и с межмуниципальными целями и межмуниципальным номером велосипедного маршрута (снизу)



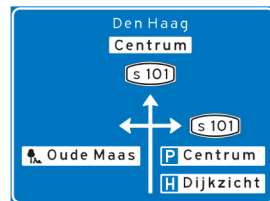
K8

Указатель для велосипедистов и мопедистов (стопочный знак), с межлокальными целями и целью, достигаемой через альтернативный маршрут



K9

Объезд. Мера на указателе направления вдоль неавтомагистрали



K10

Указатель направления внутри застроенной территории с межрегиональной целью, местной целью, зоной дневного отдыха, объектами и номерами городских маршрутов



K11

Предварительная сортировка на неавтомагистрали. Знак с межрегиональными целями, номерами маршрутов и указанием на автомагистраль



K12

Указатель района внутри застроенной территории, с названиями районов (в транспортных зонах)



K13

Указатель района внутри застроенной территории, с номерами районов (в транспортных зонах)



K14

Маршрут для перевозки определённых опасных веществ



Информация



L1
Высота проезда




L2
Пешеходный переход



L3A
Остановка трамвая/автобуса



L3B
Автобусная остановка



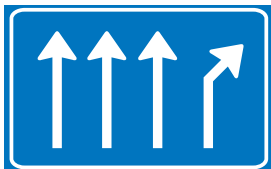
L3C
Остановка трамвая




L4
Занять полосу заранее



L5
Конец полосы движения



L6
Развилка



L7
Количество непрерывных полос движения



L8
Тупик



L9
Предварительное указание тупиковой дороги



L10
Предварительное указание дорожного ограничения для указанного направления



L11
Дорожный знак действует только для указанной полосы/полос движения



L12
Дорожный знак действует только для указанной полосы движения



L13
Модель знака дорожного тоннеля



L14
Аварийная площадка



L15
Пункт эвакуации, оснащённый
аварийным телефоном
и огнетушителем



L16
Аварийный телефон



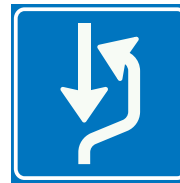
L17
Огнетушитель



L18
Аварийный телефон и
огнетушитель



L19
Ближайший выход
или два ближайших
выхода в направлении
и на расстоянии,
указанном на знаке



L20
Место для объезда справа
от дороги



L21
Место для объезда слева
от дороги

