



Driving-Center

Verkeersborden overzicht

Handig

aangeboden door driving-center.nl






Snelheid



A1
Maximumsnelheid



A2
Einde maximumsnelheid



A3
Maximumsnelheid op
een elektronisch
signaleringsbord



A4
Adviessnelheid



A5
Einde adviessnelheid



Vorrang



B1
Vorrangsweg



B2
Einde vorrangsweg



B3
Vorrangskruispunt



B4
Vorrangskruispunt
Zijweg links




B5
Vorrangskruispunt
Zijweg rechts




B6
Verleen voorrang aan
bestuurders op de
kruisende weg




B7
Stop: Verleen voorrang
aan bestuurders op de
kruisende weg



Gesloten-
verklaring



C1
Gesloten in beide
richtingen voor voer-
tuigen, ruiters en
geleiders van rij- of
trekdieren of vee




C2
Eenrichtingsweg, in
deze richting gesloten
voor voertuigen, ruiters
en geleiders van rij- of
trekdieren of vee



C3
Eenrichtingsweg



C4
Eenrichtingsweg



C5
Inrijden toegestaan



C6
Gesloten voor motor-
voertuigen op meer
dan twee wielen



C7
Gesloten voor
vrachtauto's



C7a
Gesloten voor
autobussen



C7b
Gesloten voor
autobussen en
vrachtauto's



C8
Gesloten voor
landbouw- en
bosbouwtrekkers,
motorrijtuigen met
beperkte snelheid en
mobiele machines



C9
Gesloten voor ruiters, vee,
wagens, landbouw- en
bosbouwtrekkers, motorrij-
tuigen met beperkte snel-
heid, mobiele machines,
brommobielen, fietsen,
snorfietsen, bromfietsen en
gehandicaptenuvoertuigen



C10
Gesloten voor
motorvoertuigen met
aanhangwagen



C 11
Gesloten voor
motorfietsen



C12
Gesloten voor alle
motorvoertuigen



C13
Gesloten voor brom-
fietsen, snorfietsen
en gehandicaptenu-
voertuigen met in
werking zijnde motor



C14
Gesloten voor fietsen en voor gehandicaptenvoertuigen zonder motor



C15
Gesloten voor fietsen, bromfietsen en gehandicaptenvoertuigen



C16
Gesloten voor voetgangers



C17
Gesloten voor voertuigen en samenstellen van voertuigen die, met inbegrip van de lading, langer zijn dan op het bord is aangegeven



C18
Gesloten voor voertuigen die, met inbegrip van de lading, breder zijn dan op het bord is aangegeven



C19
Gesloten voor voertuigen die, met inbegrip van de lading, hoger zijn dan op het bord is aangegeven



C20
Gesloten voor voertuigen waarvan de aslast hoger is dan op het bord is aangegeven




C21
Gesloten voor voertuigen en samenstellen van voertuigen, waarvan de totaal massa hoger is dan op het bord is aangegeven



C22
Gesloten voor voertuigen met bepaalde gevaarlijke stoffen



C22a
Gesloten voor personen- en bedrijfsauto's, vrachtauto's of bussen met een dieselmotor vanwege milieuzone



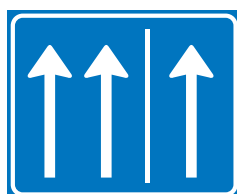
C22b
Einde geslotenverklaring milieuzone



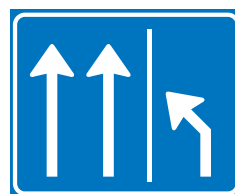
C22c
Gesloten voor bedrijfs- en vrachtauto's vanwege nul-emissiezone




C22d
Einde geslotenverklaring nul-emissiezone



C23-01
Spitsstrook open



C23-02
Spitsstrook vrijmaken



C23-03
Einde spitsstrook



Rijrichting



D1
Rotonde: verplichte
rijrichting



D2
Gebod voor alle
bestuurders het bord
voorbij te gaan aan
de zijde die de pijl
aangeeft



D3
Bord mag aan beide
zijden worden voorbij
gegaan



D4
Gebod tot het volgen
van de rijrichting die op
het bord is aangegeven



D5
Gebod tot het
volgen van de
rijrichting die op het
bord is aangegeven



D6
Gebod tot het volgen
van één van de rijrich-
tingen die op het bord
zijn aangegeven



D7
Gebod tot het volgen
van één van de
rijrichtingen die op het
bord zijn aangegeven



Parkeren
en stilstaan



E1
Parkeerverbod



E2
Verbod stil te staan



E3
Verbod fietsen en
bromfietsen te
plaatsen



E4
Parkeergelegenheid



E5
Taxistandplaats



E6
Gehandicapten-
parkeerplaats



E7
Gelegenheid voor het
onmiddellijk laden en
lossen van goederen



E8

Parkeergelegenheid alleen bestemd voor de voertuigcategorie of groep voertuigen die op het bord is aangegeven



E8a

Parkeergelegenheid alleen bestemd voor kampeerwagens



E8b

Parkeergelegenheid voor het parkeren met twee wielen op het trottoir



E8c

Parkeergelegenheid alleen bestemd voor het opladen van elektrische voertuigen



E9

Parkeergelegenheid alleen bestemd voor vergunninghouders



E10

Parkeerschijf-zone met verplicht gebruik van parkeerschijf, tevens parkeerverbod indien er langer wordt geparkeerd dan de parkeerduur die op het bord is aangegeven



E11

Einde parkeerschijf-zone met verplicht gebruik van parkeerschijf



E12

Parkeergelegenheid ten behoeve van overstappers op het openbaar vervoer



E13

Parkeergelegenheid ten behoeve van carpoolers



Overige geboden en verboden



F1

Verbod voor motorvoertuigen om elkaar onderling in te halen



F2

Einde verbod voor motorvoertuigen om elkaar onderling in te halen



F3


Verbod voor vrachtauto's om motorvoertuigen in te halen



F4
Einde verbod voor vrachtauto's om motorvoertuigen in te halen




F5
Verbod voor bestuurders door te gaan bij nadering van verkeer uit tegengestelde richting



F6
Bestuurders uit tegengestelde richting moeten verkeer dat van deze richting nadert voor laten gaan



F7
Keerverbod



F8
Einde van alle door verkeersborden aangegeven verboden



D9
Einde van alle op een elektronisch signaleringsbord aangegeven verboden



F10
Stop. In het bord kan worden aangegeven door wie of waarom het bord wordt toegepast



F11
Verplicht gebruik passeerbaan of passeerstrook (rijbaan of -strook om ingehaald te kunnen worden), uitsluitend bestemd voor landbouw- en bosbouwtrekkers, motorrijtuigen met beperkte snelheid en mobiele machines



F12
Einde verplicht gebruik passeerbaan of passeerstrook (rijbaan of -strook om ingehaald te kunnen worden), uitsluitend bestemd voor landbouw- en bosbouwtrekkers, motorrijtuigen met beperkte snelheid en mobiele machines



F13
Rijbaan of -strook uitsluitend ten behoeve van lijnbussen



F14
Einde busbaan of -strook



F15
Rijbaan of -strook uitsluitend ten behoeve van trams



F16
Einde trambaan of -strook



F17
Rijbaan of -strook uitsluitend ten behoeve van lijnbussen en trams



F18
Einde bus- en trambaan of -strook



F19
Rijbaan of -strook uitsluitend ten behoeve van vrachtauto's en lijnbussen



F20

Einde rijbaan of -strook voor vrachtauto's en lijnbussen



F21

Rijbaan of -strook uitsluitend ten behoeve van vrachtauto's



F22

Einde rijbaan of -strook voor vrachtauto's



Verkeersregels



G1

Autosnelweg



G2

Einde autosnelweg



G3

Autoweg



G4

Einde autoweg



G5

Erf



G6

Einde erf



G7

Voetpad



G8

Einde voetpad



G9

Ruiterpad



G10

Einde ruiterpad



G11

Verplicht fietspad



G12
Einde verplicht fietspad



G12A
Fiets/bromfietspad



G12B
Einde
fiets/bromfietspad



G13
Onverplicht fietspad



G14
Einde
onverplicht fietspad



Bebouwde kom



H1
Bebouwde kom



H2
Einde bebouwde kom



Waarschuwing



J1
Slecht wegdek



J2
Bocht naar rechts



J3
Bocht naar links



J4
S-bocht(en), eerst naar
rechts



J5
S-bocht(en), eerst
naar links



J6
Steile helling




J7
Gevaarlijke daling



J8
Gevaarlijk kruispunt



J9
Ronde



J10
Overweg met
slagbomen



J11
Overweg zonder
slagbomen



J12
Overweg met
enkelspoor



J13
Overweg met twee
of meer sporen



J14
Tram(kruising)



J15
Beweegbare brug



J16
Werk in uitvoering



J17
Rijbaanversmalling



J18
Rijbaanversmalling
rechts



J19
Rijbaanversmalling
links



J20
Slipgevaar



J21
Kinderen



J22
Voetgangers-
oversteekplaats



J23
Voetgangers



J24
Fietzers en bromfiet-
sers



J25
Losliggende stenen



J26
Kade of rivieroever



J27
Groot wild



J28
Vee



J29
Tegenliggers



J30
Laagvliegende
vliegtuigen



J31
Zijwind



J32
Verkeerslichten



J33
File



J34
Ongeval



J35
Slecht zicht door
sneeuw, regen of mist



J36
IJzel of sneeuw




J37
Gevaar (de aard van het gevaar is aangegeven op het onderbord)



J38
Verkeersdrempel



J39
Waarschuwing voor elektrische in- en uitschuifbare paal in de rijbaan (poller) waarmee toegankelijkheid van straten en gebieden kan worden geregeld.



Bewegwijzering



K1
Lage beslissingswegwijzer langs autosnelweg voor de doorgaande richting, met interlokale doelen en routenummer autosnelweg



K2
Voorwegwijzer langs autosnelweg voor de afgaande richting, met afstaandaanduiding, afritnummer, interlokale doelen, verwijzing naar vliegveld/luchthaven en route nummer niet-autosnelweg



K3
Beslissingswegwijzer langs autosnelweg voor de afgaande richting, naar een verzorgingsplaats, met de naam van de parkeerplaats en symbolen die de aard van de voorzienigen aangeven



K4
Hoge beslissingswegwijzer langs autosnelweg met rijstrookpaneel voor de doorgaande richting en aftakingspaneel voor de afgaande richting, met interlokale doelen, routenummers autosnelwegen en Europese hoofdroutes



K5

Voorwegwijzer langs niet-autosnelweg, met interlokale doelen, route nummers, viaduct-symbool en aanduiding industrieterrein



K6

Beslissingswegwijzer langs niet-autosnelweg met interlokale doelen en route-nummer niet-auto-snelweg



K7

Wegwijzer voor fietsers en bromfietzers (handwijzer), met lokaal doel, inter lokaal doel, stedelijk fietsroutenummer (boven), en met interlokale doelen en interlokaal fietsroutenummer (onder)



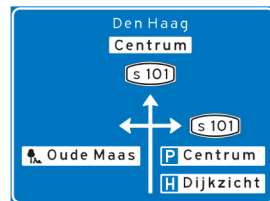
K8

Wegwijzer voor fietsers en bromfietzers (stapelbord), met interlokale doelen en een via een alternatieve route te bereiken doel



K9

Omleiding. Maatregel op voorwegwijzer langs niet-autosnelweg



K10

Voorwegwijzer binnen de bebouwde kom met interlokaal doel, lokaal doel, een dagrecreatieterrain, objecten en stadsroutenummers



K11

Voorsorteren op niet-autosnelweg. Bord met interlokale doelen, routenummers en verwijzing naar autosnelweg



K12

Wijkwegwijzer binnen de bebouwde kom, met wijknamen (in verkeersgebieden)



K13

Wijkwegwijzer binnen de bebouwde kom, met wijknummers (in verkeersgebieden)



K14

Route voor het vervoer van bepaalde gevaarlijke stoffen



Informatie



L1
Hoogte onderdoegang




L2
Voetgangersoversteek-
plaats



L3A
Tramhalte/bushalte



L3B
Bushalte



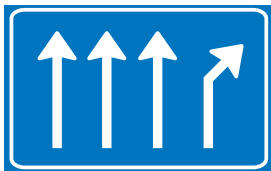
L3C
Tramhalte



L4
Voorsorteren



L5
Einde rijstrook



L6
Splitsing



L7
Aantal doorgaande
rijstroken



L8
Doodlopende weg



L9
Vooraanduiding dood-
lopende weg



L10
Vooraanduiding
verkeersmaatregel voor
de aangegeven richting




L11
Verkeersbord geldt
alleen voor de aange-
geven rijstrook/rij-
stroken



L12
Verkeersbord geldt
alleen voor de aange-
geven rijstrook



L13
Model bord verkeer-
stunnel



L14
Vluchthaven



L15
Vluchthaven voorzien
van een noodtelefoon
en brandblusapparaat



L16
Noodtelefoon



L17
Brandblusapparaat



L18
Noodtelefoon en
brandblusapparaat



L19
Dichtbijzijnde uitgang
of twee dichtbijzijnde
uitgangen in de op het
bord aangegeven
richting en afstand



L20
Uitwijkplaats rechts
van de weg



L21
Uitwijkplaats links
van de weg