



**Driving-Center**

لوحات المرور  
نظرة عامة

Handig



[driving-center.nl](http://driving-center.nl) مقدمة من





السرعة



A1  
السرعة القصوى



A2  
نهاية السرعة القصوى



A3  
السرعة القصوى على لوحة  
إشارة إلكترونية




A4  
سرعة موصى بها



A5  
نهاية سرعة النصيحة



الأولوية



B1  
طريق ذو أولوية



B2  
نهاية طريق ذو أولوية



B3  
تقاطع ذو أولوية



B4  
تقاطع ذو أولوية  
طريق فرعى يسار




B5  
تقاطع ذو أولوية  
طريق فرعى يمين




B6  
أعط الأولوية للسائقين علما  
لطريق المتقاطع



B7  
قف: أعط الأولوية للسائقين  
على الطريق المتقاطع



إعلان إغلاق



C1  
مغلق في كلا الاتجاهين  
للمركبات، والفرسان، وم  
رشدى الخيول أو الما  
شية




C2  
طريق باتجاه واحد، مع  
لوق في هذا الاتجاه للمركبات  
، والفرسان، ومرشدى الخيول  
أو الماشية



C3  
طريق ذو اتجاه واحد



C4  
طريق ذو اتجاه واحد



C5  
مسموح بالدخول



C6  
مغلق للمركبات ذات المحركات-  
جالتين  
المركبات ذات أكثر من ع



C7  
مغلق أمام الشاح  
نات



ح17  
مغلق للحافلات




ح7ب  
مغلق للحافلاتو  
شاحنات النقل



C8  
مغلق أمام الجرارا  
ت الزراعية والحرا  
ت المركبات ذات ا  
لسرعة المحدودة  
وآلات متحركة



C9  
مغلق أمام الفرسان، والماشية، وا  
لعربات، والجرارات الزراعية وا  
لحراجية، والمركبات ذات السرعة ا  
لمحدودة، والآلات المتحركة، والدر  
جات الصغيرة، والدراجات الهوا  
ئية، والدراجات النارية الصغير  
ة، والدراجات النارية، ومركبات ذوى ا  
لاحتياجات الخاصة



C10  
مغلق للمركبات ا  
لآلية مع المقطورة



ح11  
مغلق أمام الدراجا  
ت النارية



ح21  
مغلق أمام جميع المرك  
بات الآلية



C13  
مغلق أمام الدراجات الناري  
ة الخفيفة، والدراجات ال  
بخارية، ومركبات ذوى ا  
لاحتياجات الخاصة ال  
تى تعمل بمحرك



C14  
مغلق للدراجات وللمركبات  
الخاصة بذوى الاحتياجات الخا  
صة بدون محرك



C15  
مغلق للدراجات اله  
وائية، والدراجات النارية الصغ  
يرة ومركبات ذوى الاحتياجات  
الخاصة



C16  
مغلق للمشاة



C17  
مغلق للمركبات  
المركبات وتركيبات المركبات ال  
تى، بما فى ذلك الحمل، أطول  
مما هو محدد على اللوحة



C18  
مغلق للمركبات التى، بما  
فى ذلك الحمولة، تكون أعر  
ص مما هو محدد على اللو  
حة



C19  
مغلق للمركبات التى، بما  
فى ذلك الحمولة، تكون أعلى  
مما هو محدد على اللوحة



C20  
مغلق للمركبات التى يكو  
نوزن المحور فيها أعلى  
من  
تم الإشارة إلى اللوحة




C21  
مغلق للمركبات  
المركبات وتركيبات المركبات ال  
تى تكون الكتلة الكلية لها أعلمم  
ا هو محدد على اللوحة



C22  
مغلق للمركبات التى تحم  
ل مواد خطرة معينة



ج22أ  
مغلق للأشخاص-  
للسيارات الخاصة والتجارية،  
والساحنات أو الحافلات ذات م  
حرك الديزل بسبب منطقة ا  
لبينة




ج22ب  
نهاية إعلان المنطقة  
البيئية المغلقة



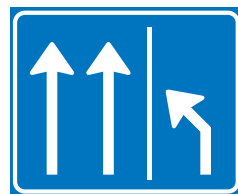
C22c  
مغلق للمركبات التجارية وشا  
حنات بسبب منطقة الانبعاثا  
ت الصفرة




C22d  
نهاية إعلان الإغلاق  
منطقة الانبعاثات الصفرة



ح01-23  
مسار الذروة مفتوح



ح02-23  
إخلاء مسار الذر  
وة



C23-03  
نهاية حارة الذروة



اتجاه السير



D1  
دوار: اتجاه القيادة الإلزامى



D2  
يجب على جميع ال  
سائقين تجاوز اللوحة من ا  
لجانب الذى يشير إليه ا  
لسهم



D3  
يمكن تجاوز اللوحة من ك  
لا الجانبين



D4  
وجوب اتباع اتجاه السير الم  
شار إليه على اللوحة



D5  
وجوب اتباع اتجاه  
السير المسار إليه  
على اللوحة



D6  
وجوب اتباع أحد اتجاهات ا  
لقيادة الموضحة على اللوحة



D7  
وجوب اتباع أحد اتجاهات ا  
لسير المسار إليها  
على اللوحة



الوقوف  
والتوقف



E1  
ممنوع الوقوف



E2  
ممنوع التوقف



E3  
ممنوع ركوب الدراجات و  
وضع الدراجات النار  
ية



E4  
موقف سيارات



E5  
موقف سيارات الأجرة



E6  
مكان وقوف لذوى الا  
حتياجات الخاصة



E7  
فرصة للتحميل والتفريغ ال  
فورى للبصائع



E8

مكان وقوف السيارات مخصص فقط لفئة المركبات أو مجموعة المركبات المشار إليها على اللوحة



E8a

مكان وقوف السيارات مخصص فقط لسيارات التخييم



E8b

مكان وقوف السيارات لوقوف بعجلتين على الرصيف



E8c

مكان وقوف السيارات مخصص فقط لشحن المركبات الكهربائية



E9

مكان وقوف السيارات مخصص فقط لحامل الترخيص



E10

منطقة استخدام قرص الوقوف مع إلزامية استخدام قرص الوقوف، بالإضافة إلى حظر الوقوف إذا تم الوقوف لفترة أطول من المدة المحددة على اللوحة



E11

نهاية منطقة قرص الوقوف مع الاستخدام الإلزامي لقرص الوقوف



E12

مكان وقوف السيارات من أجل ركاب النقل العام

النقل



E13

مكان وقوف السيارات من أجل مركبات السيارات المشتركة




الأوامر والقيود الأخرى



F1

حظر على الدراجات النارية مركبات لتجاوز بعضها البعض



F2

نهاية حظر تجاوز المركبات الآلية لبعضها البعض



F3


حظر على شاحنات تجاوزا لمركبات الآلية



F4  
نهاية حطر تجاوز المركبات الثقيلة للمركبات الآلية




F5  
حطر على السائق- يجب التوقف عند اقتراب حركة المرور من الاتجاه الم عاكس



F6  
يجب على السائقين من الأتجاه المعاكس إعطاء الأولة لحركة المرور القادمة من هذا الأتجاه



F7  
ممنوع الدوران



F8  
نهاية جميع المحطورات التي تشير إليها إشارات المرور



D9  
نهاية جميع المحطورات الم سار إليها على لوحة الإشاراة الإلكترونية



F10  
قف، يمكن في اللوحة الإشاراة إنهم أو لماد يتم تظبيق اللوحة



F11  
استخدام إلزامي لمسار التاجوز أو مسار ال (تاجوز) مسار أو حارة للسماح بالتاجوز (، مخمص فقط للمركبات الزراعية

9

الجرارات الحرجية، السعة والآلات المتنقلة محدودة



F12  
مسار أو حارة التاجوز (مسار أو حارة للتاجوز) مسار أو حارة (مخصصة فوق طلجرارات الزراعة والغابات، المركبات ذات الألسعة المحدودة والآلات المتنقلة مخصصة فقط



F13  
مسار القيادة أو الحارة مخصصة لحافلات الخط



F14  
نهاية مسار الحافلات أو المسار



F15  
مسار أو حارة مخصصة فقط لترام



F16  
نهاية مسار الترام أو الحارة



F17  
مسار القيادة أو الحارة مخصصة فقط لحافلات الخط والترام



F18  
نهاية مسار الحافلات وال ترام أو الحارة



F19  
مسار القيادة أو الحارة مخصص فقط للساحات وحافلات الخط



F20  
نهاية حارة الطريق أو  
حارة للساحنات والحافلات  
الخطية



F21  
مسار أو حارة  
مخصصة فقط  
لساحنات النقل



F22  
نهاية المسار أو الحارة  
لساحنات النقل



قواعد المرور



G1  
الطريق السريع



G2  
نهاية الطريق السريع



G3  
طريق السيارة



G4  
نهاية الطريق السريع



G5  
مزرعة



G6  
نهاية المنطقة السكنية



G7  
رصيف المشاة



G8  
نهاية رصيف المشاة



G9  
مسار الفروسية



G10  
نهاية مسار الخيول



G11  
مسار دراجات إجبارى



G12  
نهاية مسار الدراجات الإلزامى



G12A  
مسار دراجات/دراجات نارية صغيرة



G12B  
نهاية  
مسار الدراجات/الدراجات النارية الصغيرة



G13  
مسار دراجات غير إلزامى



G14  
نهاية  
مسار دراجات غير إلزامى



المنطقة المبنية



H1  
المنطقة المبنية



H2  
نهاية المنطقة المبنية



تحذير



J1  
طريق ذو سطح سيء



J2  
منعطف يمين



J3  
منعطف يسار



J4  
منعطفات S، أولاً إلى  
اليمين



J5  
منعطفات S، أولاً  
إلى اليسار



J6  
منحدر حاد




J7  
انخفاض خطير



J8  
تقاطع خطير



J9  
دوار



J10  
معبر سكة حديد  
مع حواجز



J11  
معبر سكة حديد بدون  
حواجز



J12  
ممر سكة حديد  
بمسار واحد



J13  
معبر سكة حديد مع مسارين  
أو أكثر



J14  
ترام (تقاطع)



J15  
جسر متحرك



J16  
أعمال جارية



J17  
تضييق المسار



J18  
تضييق الطريق  
إلى اليمين



J19  
تضييق الطريق  
إلى اليسار



J20  
خطر الانزلاق



J21  
أطفال



J22  
ممر مشاة



J23  
المشاة



J24  
راكبو الدراجات والدراجات النارية ال  
صغيرة



J25  
حجارة متساقطة



J26  
رصيف أو صفة نهر



J27  
حيوانات برية كبيرة



J28  
الماشية



J29  
المركبات القادمة في الاتجاه المعاكس



J30  
طائرات تحلق من  
خفصة



J31  
رياح جانبية



J32  
إشارات المرور



J33  
ارتحام مروري



J34  
حادث



J35  
رؤية ضعيفة بسبب  
الثلج أو المطر أو الضباب



J36  
جليد أو ثلج



J37  
خطر (نوع الخطر المذكور على  
اللوحة السفلية)




J38  
مطب سرعة



J39  
تحذير من عمود كهربائي  
قابل للسحب والدفع  
في مسار الطريق (بولر) يمكنه  
التحكم في إمكانية الوصول إلى  
الشوارع والمناطق

يتم تنظيمها.



## الإشارات المرورية



K1  
لوحة إرشادية منخفضة المس  
توى على جانب الطريق السر  
يع للاتجاه المستمر، مع أه  
داف بين محلية ورقم الطريق

الطريق السريع



K2  
لوحة توجيه أمامية على طول الطريق السريع للاتجاه ا  
لخارج، مع تحديد المسافة، رقم المخرج، أهداف بين ا  
لمدن، إشارة إلى المطار/مطار جوى ورقم طريق غير سر  
يع



K3  
لوحة توجيه قرار على طول الطريق  
السريع للاتجاه الخارج، إلى  
منطقة استراحة، مع اسم مو  
قف السيارات ورموز تشير إ  
لى نوع المرافق



K4  
لوحة توجيه قرار عالية على طول الطريق السريع مع لوحة مسار ل  
الاتجاه المستمر و لوحة تفرع للاتجاه الخارج، مع أهداف بين ال  
مدن، أرقام طرق سريعة ورئيسية أوروبية



K5

لوحة إرشادية على طول طريق غير سريع، مع أهداف بين محلية، أرقام الطرق، رمز الجسر وتحديد المنطقة الصناعية



K6

لوحة إرشادية قرارية على طول طريق غير سريع مع أهداف بين محلية ورقم طريق غير سريع



K7

لوحة إرشادية لراكبي الدراجات لدرجات النارية (لوحة يد)، مع هدف محلي، الهدف بين المناطق، رقم مسار لدرجات الحضرية (أعلى)، ومع الأهداف بين المناطق و رقم مسار الدراجات بين المناطق (أسفل)



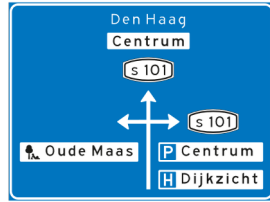
K8

دليل للمُتسابقين على الدراجات والمُتسابقين على الدراجات النارية الصغيرة (لوحة مكدسة)، مع أهداف بين محليّة وهدف يمكن الوصول إليه عبر طريق بديل



K9

تحويل إجراء على لوحة إرشادية على طول طريق غير سريع



K10

لوحة إرشادية داخل المنطقة لمبنية معهد بين محلي، هدف محلي، منطقة ترفيهيّه نهارية، معالم وأرقام طرق المدينة



K11

التحصين للانعطاف على لبطريق غير سريع. لوحة مع أهداف بين محلية، أرقام الطرق وإشارة إلى الطريق السريع



K12

دليل حي داخل المنطقة المبنية، مع أسماء الأحياء (في مناطق المرور)




K13

دليل أحياء داخل المنطقة المبنية، مع أرقام الأحياء (في مناطق المرور)



K14

مسار لنقل بعض المواد الخطرة



معلومات



L1  
ارتفاع الممر السفلى




L2  
ممر عبور المشاة



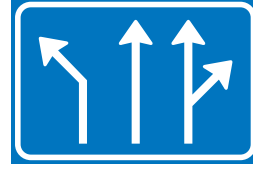
L3A  
محطة ترام/محطة حافلات



L3B  
موقف الحافلات



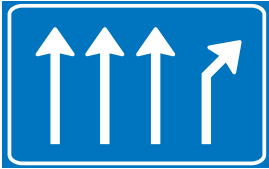
L3C  
موقف الترام




L4  
التحصير للانعطاف



L5  
نهاية المسار



L6  
تقسيم



L7  
عدد المسارات المستمرة



L8  
طريق مسدود



L9  
تنبيه مسبق لطريق مسدود



L10  
تنبيه مسبق لإجراء م  
روري للاتجاه المحدد




L11  
لوحة المرور تنطبق فقط  
على المسار/المسارات المح  
ددة



L12  
علامة المرور تنطبق فقط  
على المسار المحدد



L13  
نموذج لوحة نفق المرور



L14  
مطار الهروب



L15  
ملجأ طوارئ مزود  
بهاتف طوارئ  
وطفاية حريق



L16  
هاتف الطوارئ



L17  
طفاية حريق



L18  
هاتف طوارئ و  
طفاية حريق



L19  
أقرب مخرجاً وأقرب مخرجي  
نفى الاتجاه والمسافة المحدد  
ة على اللوحة



L20  
مكان انحراف على الجانب الأيمن  
من الطريق



L21  
مكان انحراف على الجانب الأيسر  
من الطريق

تعلم ونجح في امتحان

نطري CBR مع مركز القيادة

